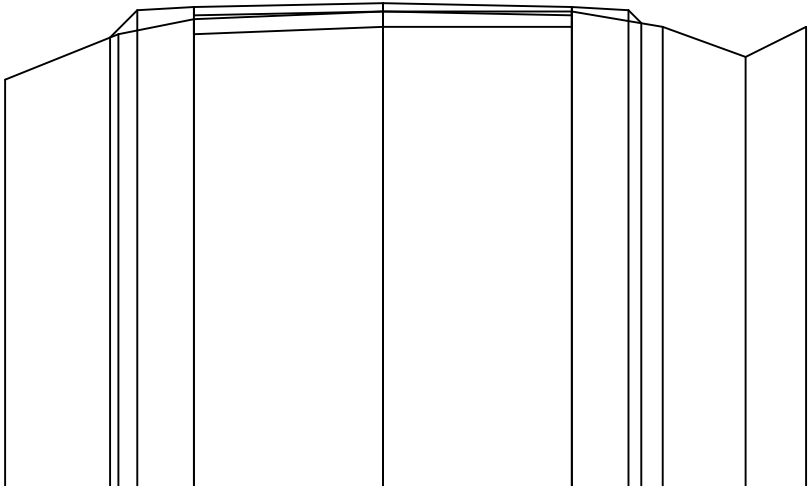


PIK. 2536,00


Skala pionowa 1:100  
Skala pozioma 1:100



P.P. = 174,00m	
RZĘDNE PROJEKTOWANE	179,96 180,32 180,36 180,41 180,36 180,32 180,15
RZĘDNE SPODU PROJ. NAWIERZCHNI	180,25 180,30 180,25 180,30 180,25 180,15
RZĘDNE TERENU	-179,40 -180,00 -180,20 -180,30 -180,30 -180,10 -179,70 -180,10
ODLEGŁOŚCI	-5,00 -3,61 -3,50 -3,25 -2,50 0,00 2,50 3,25 3,42 3,70 4,80 5,60

PIK. 2583,00


Skala pionowa 1:100  
Skala pozioma 1:100



P.P. = 174,00m	
RZĘDNE PROJEKTOWANE	180,41 180,69 180,74 180,79 180,74 180,69 180,56
RZĘDNE SPODU PROJ. NAWIERZCHNI	180,63 180,68 180,63 180,68 180,63 180,56
RZĘDNE TERENU	-179,90 -180,50 -180,60 -180,70 -180,70 -180,50 -180,20 -180,40
ODLEGŁOŚCI	-5,20 -3,53 -3,25 -2,50 0,00 2,50 3,25 3,38 3,80 4,40 5,00

PIK. 2559,00

Skala pionowa 1:100  
Skala pozioma 1:100



P.P. = 174,00m	
RZĘDNE PROJEKTOWANE	180,05 180,49 180,54 180,59 180,54 180,49 180,31
RZĘDNE SPODU PROJ. NAWIERZCHNI	180,43 180,48 180,43 180,48 180,43 180,31
RZĘDNE TERENU	-179,70 -180,20 -180,40 -180,50 -180,50 -180,30 -179,90 -180,20
ODLEGŁOŚCI	-4,70 -3,70 -3,25 -2,50 0,00 2,50 3,25 3,43 3,50 4,30 5,60

Jednostka projektowa: <b>DIADROME</b> ul. Fieldorfa 10A/100, 03-984 Warszawa, tel.: 606 397 433, 604 083 605, e-mail: diadrome-projekty@o2.pl				
Projekt: PROJEKT WYKONAWCZY przebudowa drogi gminnej nr 220325W w miejscowości Rudno, gmina Dobre, powiat miński.				
Rysunek: PRZEKROJE POPRZECZNE				
Projektant:	mgr inż. Małgorzata Cielecka upr. nr St-16/90	Podpis:	Inwestor: Gmina Dobre ul. Kosciuszki 1, 05-307 Dobre	
Opracowanie:	Edyta Kucharek	Podpis:	Zamawiający: Gmina Dobre ul. Kosciuszki 1, 05-307 Dobre	
Opracowanie:	Robert Kucharek	Podpis:	Nr rysunku: 5.4	Skala: 1:100 Data: 10.2015